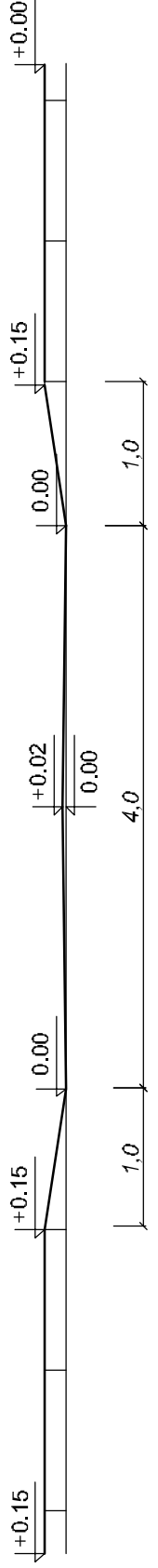
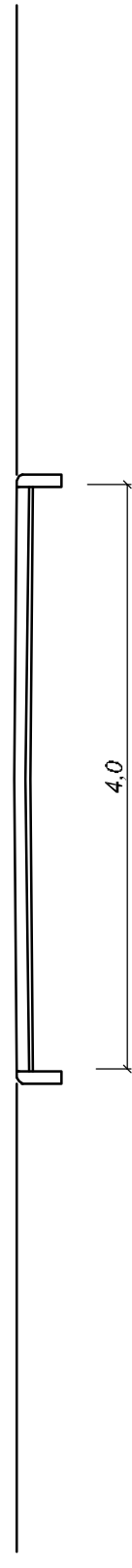


3

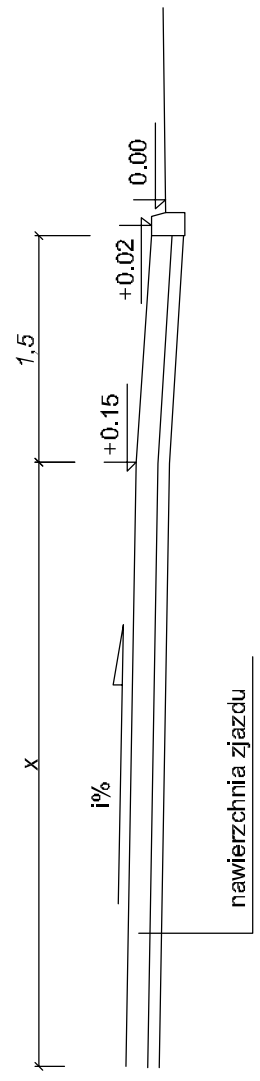
PRZEKRÓJ 1-1



PRZEKRÓJ 2-2



PRZEKRÓJ 3-3



INWESTOR:	<b>GMINA WŁADYSŁAWÓW</b>		
	<b>RYNEK 43</b>		
	<b>62-710 WŁADYSŁAWÓW</b>		
TENAT:	Budowa ulicy Bolesława Chrobrego i Królowej Jadwigi w m. Władysławów.		
LOKALIZACJA:	woj. wielkopolskie, powiat turecki, gm. Władysławów		
TREŚĆ RYSUNKU:	<b>ZJAZD INDYWIDUALNY</b>		
	Imię i nazwisko	Data	Podpis
PROJEKTANT:	mgr inż. Janusz Stachurski UAN.8346/II/32/88 spec. kontr. w zakr. drogi	08.2011r.	
SPRAWDZAJĄCY:	inż. Artur Szymczak WK.P/0065/PWOD/05 spec. kontr. inż. w zakr. drogi	08.2011r.	
ASYSTENT:	inż. Radosław Karbowy	08.2011r.	
			SKALA: <b>1:50</b>
			NR RYS.: <b>7</b>