

MAPA DO CELOW PROJEKTOWYCH

skala mapy 1:500

godło mapy : 434.221.223;233;

434.223.021;022;031

oznaczenie kancelaryjne zgłoszenia pracy geodezyjnej : 595 / 2012

nazwa miejscowości : **Mariantów**

jednostka ewidencyjna : **302709_2 Władysławów**

obręb ewidencyjny : **302709_2.0010 Mariantów**

nazwa układu współrzędnych :

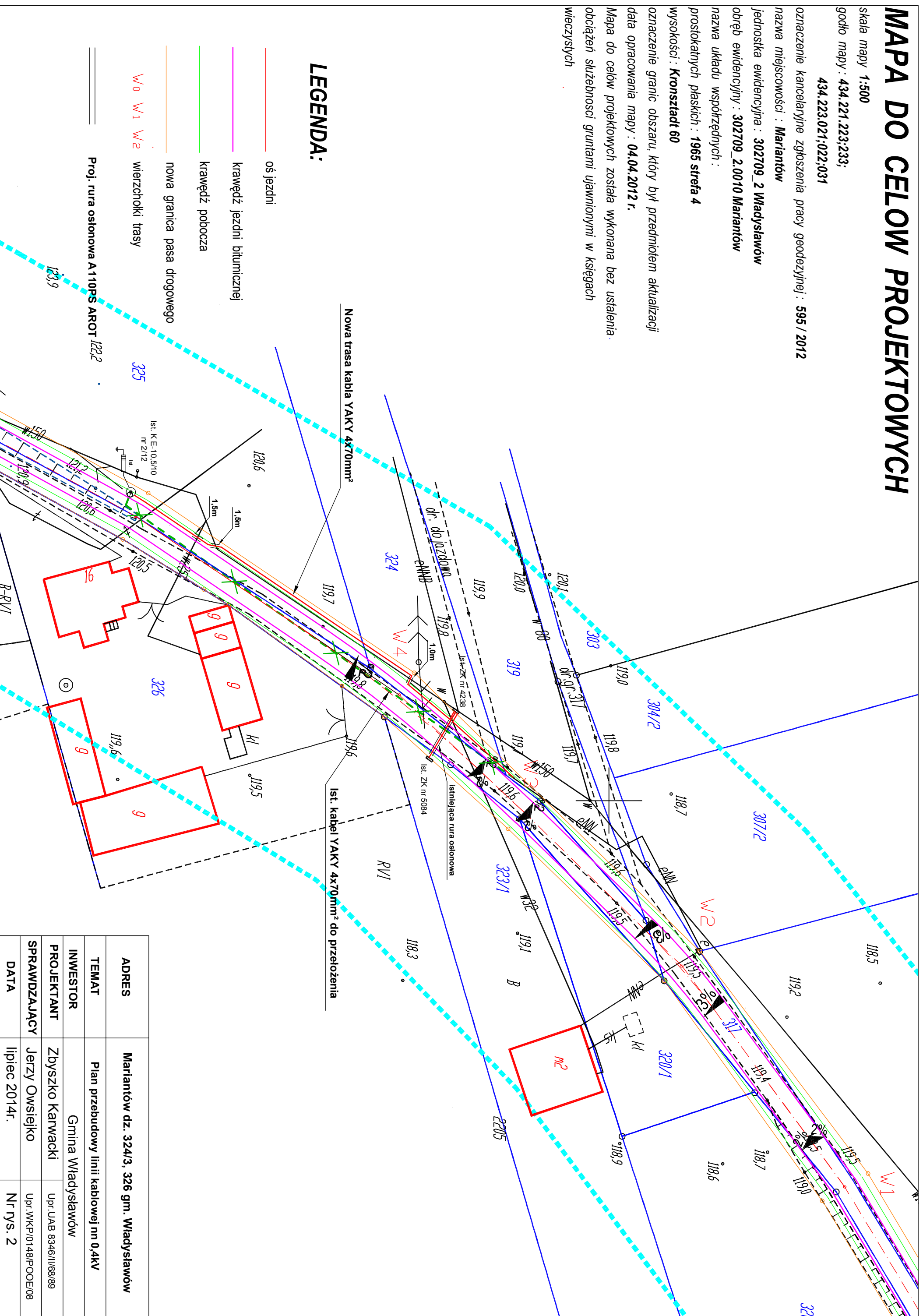
prostokątnych płaskich : **1965 strefa 4**

wysokości : **Kronstadt 60**







oznaczenie granic obszaru, który był przedmiotem aktualizacji

data opracowania mapy : **04.04.2012 r.**

Mapa do celów projektowych została wykonana bez ustalenia obciążeń służebności gruntami ujawnionymi w księgach wieczystych



LEGENDA:

-  oś jezdni
-  krawędź jezdni bitumicznej
-  krawędź pobocza
-  nowa granica pasa drogowego
-  W0 W1 W2 wierzchołki trasy
-  Proj. rura osłonowa A110PS AR0T 122,2

ADRES	Mariantów dz. 324/3, 326 gm. Władysławów
TEMAT	Plan przebudowy linii kablowej nn 0,4kV
INWESTOR	Gmina Władysławów
PROJEKTANT	Zbyszko Karwacki
SPRAWDZAJĄCY	Jerzy Owsiejko
DATA	lipiec 2014r.
	Upr. UAB 8346/11/68/89
	Upr. WKP/0148/POOE/08
	Nr rys. 2