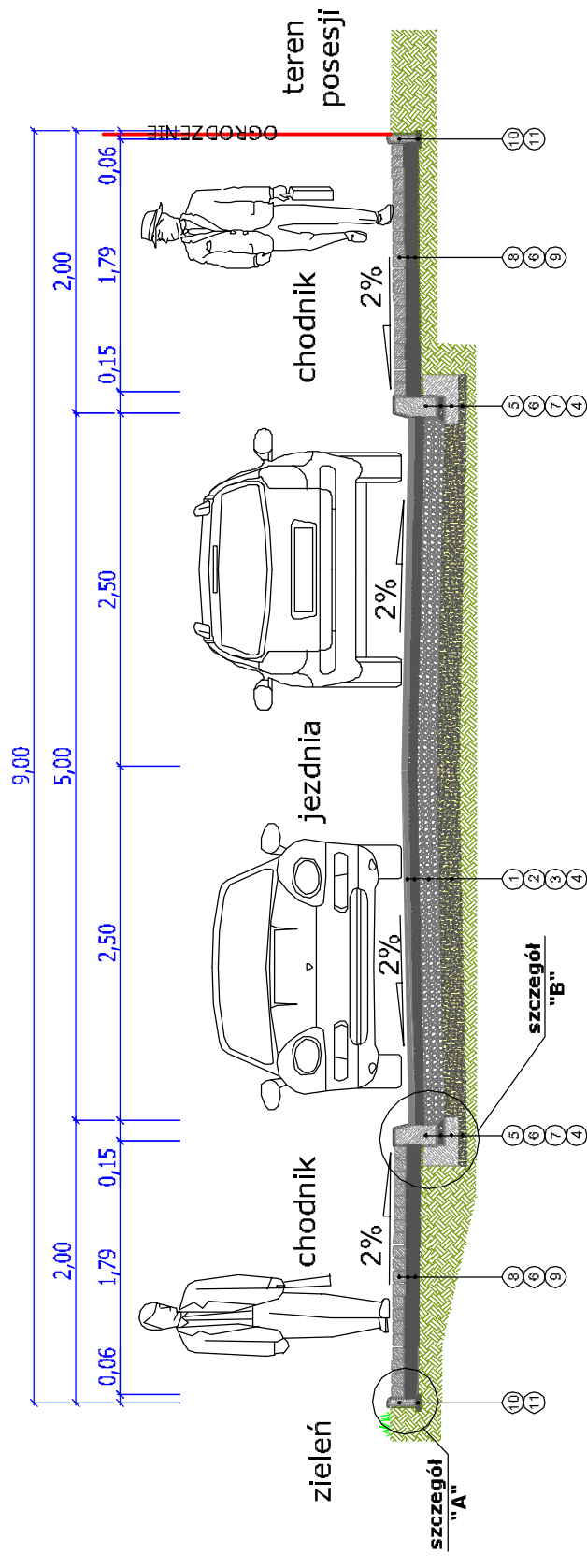
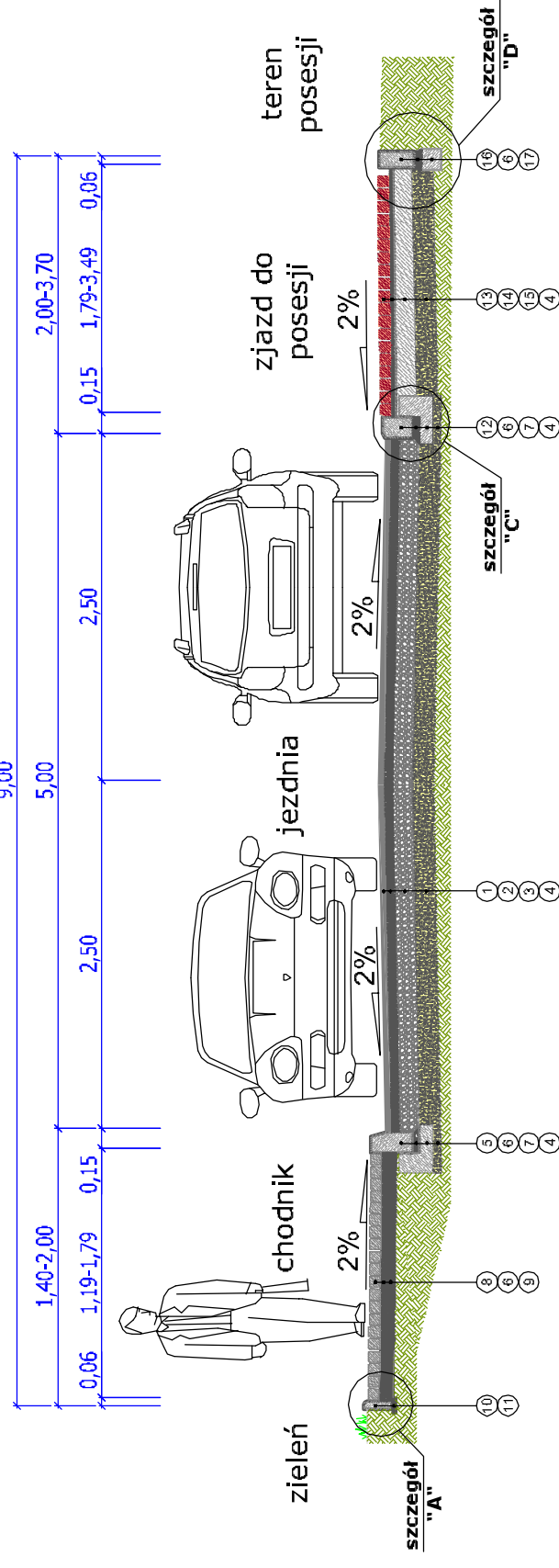


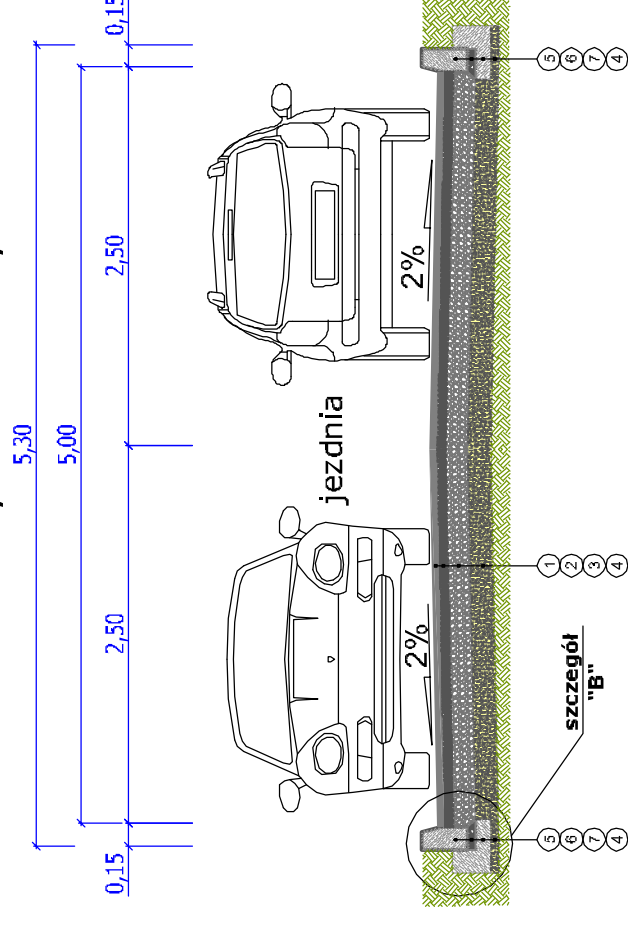
KM 0+000 - 0+120



KM 0+120 - 0+382,84



KM 0+382,84 - 0+420,42



PRZEKROJE NORMALNE

ul. Bolesława Chrobrego

- 1 - Warstwa ścierna z betonu asfaltowego dla KR1 gr. 5cm
- 2 - Górna warstwa podbudowy z tłuczni kamionnego 0/31,5 gr. 5cm
- 3 - Dolna warstwa podbudowy z tłuczni kamionnego 31,5/63 gr. 15cm
- 4 - Warstwa odsączająca z płasku gr. 15cm
- 5 - Krawężnik betonowy 15x30x100
- 6 - Podsypka cementowo-płaskowa (1:4) gr. 5cm
- 7 - Ława z oporem z betonu B-15 (C12/15) gr. 25cm
- 8 - Nawierzchnia z kostki betonowej wibroprasowanej koloru szarego gr. 6cm
- 9 - Podsypka płaskowa gr. 5cm
- 10 - Obrzeże betonowe 6x20x100cm
- 11 - Podsypka płaskowa gr. 3cm
- 12 - Krawężnik betonowy najazdowy 15x22x100cm
- 13 - Nawierzchnia z kostki betonowej wibroprasowanej koloru czerwonego gr. 8cm
- 14 - Podsypka cementowo-płaskowa (1:4) gr. 3cm
- 15 - Podbudowa zasadnicza z betonu B-10 (C8/10) gr. 15cm
- 16 - Krawężnik betonowy zatopiony 12x25x100cm
- 17 - Ława z betonu B-15 (C12/15) gr. 15cm

INWESTOR:	GMINA WŁADYSŁAWÓW		
TEMAT:	RYNEK 43		
LOKALIZACJA:	62-710 WŁADYSŁAWÓW		
TREŚĆ RYSUNKU:	Budowa ulicy Bolesława Chrobrego i Królowej Jadwigi w m. Władysławów.		
PROJEKTANT:	woj. wielkopolskie, powiat turecki, gm. Władysławów	Data	Podpis
SPRAWDZAJĄCY:	PRZEKROJE NORMALNE ODCINKA A - H - ul. Bolesława Chrobrego	08.2011r.	
ASYSTENT:	Intę i Rzeźwisko	08.2011r.	
	mgr inż. Janusz Stacherski UAN.8346/III/32/88 spec. kłz. w zakr. drogi	08.2011r.	
	inż. Artur Szymczak WK/P/0065/PWOD/05 spec. kones.-kz. w zakr. drogi	08.2011r.	
	inż. Radosław Karbowy	08.2011r.	
			SKALA:
			1:50
			NR RYS:
			4-1