

# MAPA DO CELÓW PROJEKTOWYCH

skala mapy 1:500

źródło mapy : 6.170.25.01.1.3

znaczenie kancelaryjne zgłoszenia pracy geodezyjnej GEO.6640.560.2019

nazwa miejscowości: Władysławów

jednostka ewidencyjna: 302709\_2 Władysławów

obręb ewidencyjny : 302709\_2\_0022 Władysławów

nazwa układu współrzędnych : 2000/6

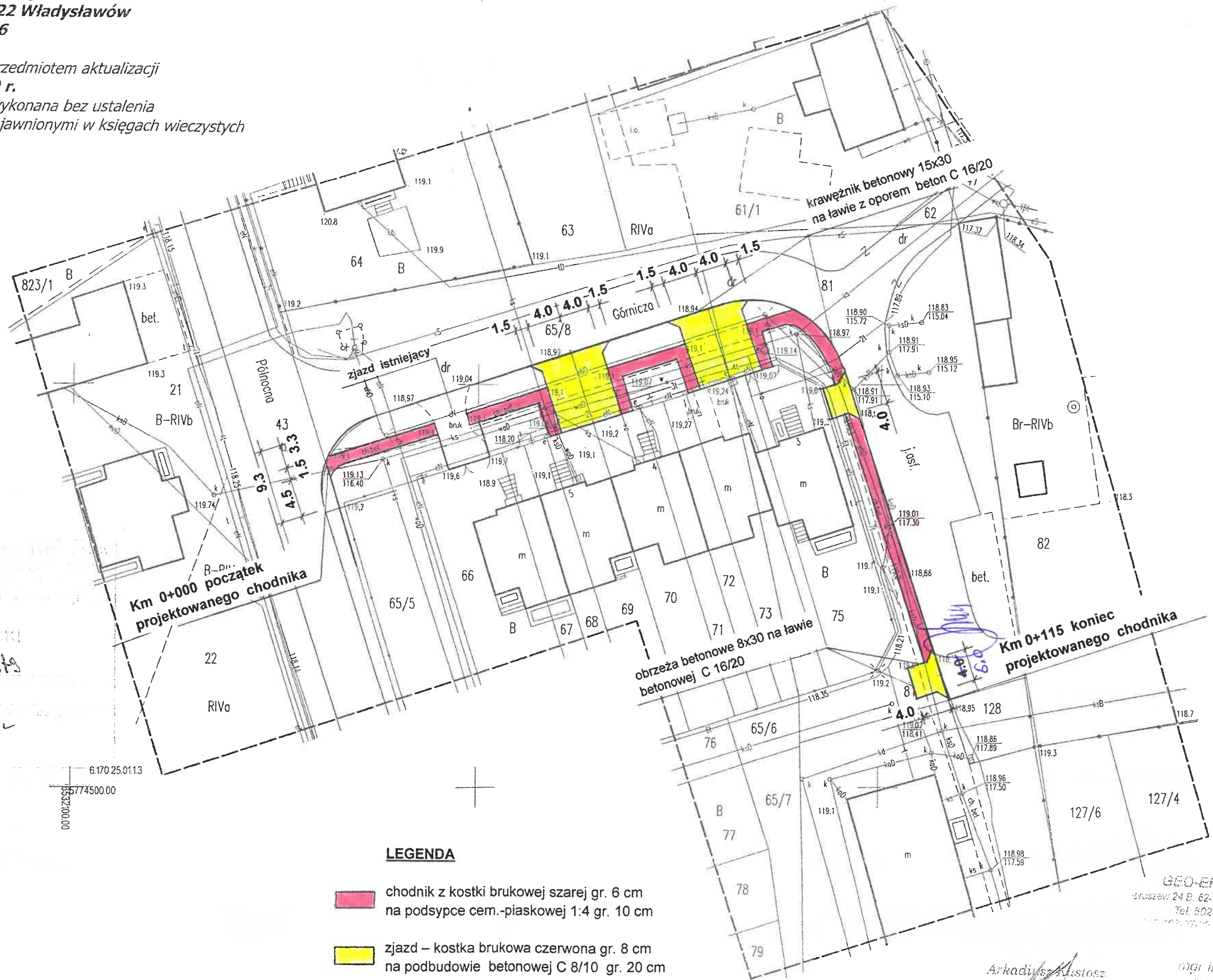
wysokości : Kronsztadt 60

znaczenie granic obszaru, który był przedmiotem aktualizacji

data opracowania mapy : 19.03.2019 r.

mapa do celów projektowych została wykonana bez ustalenia



wciążer służebnościami gruntowymi ujawnionymi w księgach wieczystych



STANISŁAW TUNECKI  
27-03-2019  
z up. STAROSTY  
Wojciech Zajaczkowski  
Inspektor

6.170.25.01.1.3  
5532700.00  
0000000.00

### LEGENDA

-  chodnik z kostki brukowej szarej gr. 6 cm na podsypce cem.-piaskowej 1:4 gr. 10 cm
-  zjazd – kostka brukowa czerwona gr. 8 cm na podbudowie betonowej C 8/10 gr. 20 cm

GEO-EKSPRES  
ul. Szwedzka 24 B. 62-530 Kazimierz Biskup  
Tel. 802 740 332

Arkadiusz Muszowski  
GEODETA

mgr inż. Miłan Rak  
geodeta  
ul. Szwedzka 24 B. 62-530 Kazimierz Biskup