















- LEGENDA:**
-  nawierzchnia jezdni z betonu asfaltowego
  -  chodnik z betonowej kostki brukowej
  -  zjazdy z betonowej kostki brukowej (kolor)
  -  krawężnik betonowy 15x30 cm
  -  opomnik betonowy 8x20 cm
  -  oś projektowanej drogi
  - W1, W2...** wierzchołki
  -  studnia rewizyjna DN 1000
  -  studzienka wpustowa
  -  kanał kolektora rura PP 300mm
  -  przykanalik PVC 200mm
  -  odcinek rowu krytego
  -  rów otwarty do oczyszczenia

14/11 Władysławów

Załącznik do pisma  
znak: EOP-46-001771-2219  
Inżynier  
ds. Dokumentacji Energetycznej

**Energa** operator  
Emil Kowalczyk

**ENERGA-OPERATOR SA**  
Oddział w Kaliszu  
Region Dystrybucji w Turku  
ul. Górnicza 14  
62-700 Turek  
T +48 62 500 25 91  
F +48 62 500 22 61  
KRS 0000033455  
NIP 563-000-11-90  
Regon 190279904-00009

JEDNOSTKA PROJEKTOWA		
PROJEKTOWANIE I BUDOWA DRÓG Hieronim Maciejewski Cisew 21A, 62-700 Turek		
Stadium	PROJEKT BUDOWLANO - WYKONAWCZY	
Temat	Przebudowa drogi wewnętrznej na działkach w północnych Kunach	
Tytuł rysunku	PLAN SYTUACYJNY	
Branża	DROGOWA kod PCV 45233140-2	
Stanowisko	imię i nazwisko	Podpis
Projektant	Hieronim Maciejewski	
Nr. uprawnień	WKP/0240/ZOOD/06	
Opracowała	inż. Martyna Maciejewska	
Nr. uprawnień		
Data opracowania	Skala	Nr. rysunku
09.2017	1:500	2