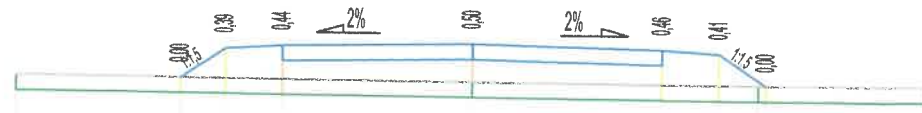


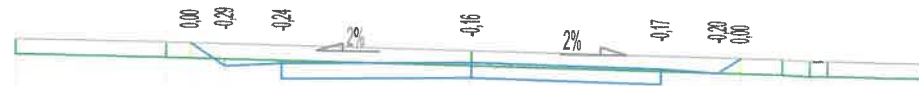
Pik = 0+285,00
Skala 1:100/100



P.P. = 115,00

RZĘDNE PROJ.		118,64	119,03	119,08		119,13		119,08	119,03	118,62
RZĘDNE KONS.				118,88		118,93		118,88		
RZĘDNE TEREN	118,65				118,63				118,62	118,64
ODLEGŁOŚCI	0,00	3,84	3,25	2,50	0,00	2,50	3,25	3,77	3,87	6,00


Pik = 0+310,00
Skala 1:100/100



P.P. = 115,00

RZĘDNE PROJ.		119,24	118,94	118,96		119,03		119,98	118,94	118,14
RZĘDNE KONS.				118,78		118,83		118,78		
RZĘDNE TEREN	119,25	119,24			119,19				119,13	119,11
ODLEGŁOŚCI	0,00	4,02	3,70	3,25	2,50	0,00	2,50	3,25	3,55	4,0


Pik = 0+335,00
Skala 1:100/100



P.P. = 116,00

RZĘDNE PROJ.		119,79	119,38	119,42		119,47		119,42	119,38	119,78
RZĘDNE KONS.				119,22		119,27		119,22		
RZĘDNE TEREN	119,88				119,69		119,72		119,77	119,81
ODLEGŁOŚCI	0,00	3,88	3,25	2,50	1,30	0,00	2,50	3,25	3,42	3,85

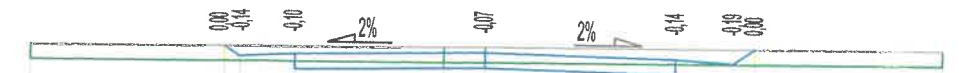
Pik = 0+366,00
Skala 1:100/100



P.P. = 117,00

RZĘDNE PROJ.		120,31	120,00	120,05		120,10		120,05	120,00	120,45
RZĘDNE KONS.				119,85		119,90		119,85		
RZĘDNE TEREN	120,28	120,28			120,37	120,38		120,46		120,42
ODLEGŁOŚCI	0,00	5,36	3,70	3,25	2,50	0,00	0,40	2,50	2,71	3,25

Pik = 0+400,00
Skala 1:100/100



P.P. = 117,00

RZĘDNE PROJ.		120,83	120,69	120,74		120,79		120,74	120,69	120,88
RZĘDNE KONS.				120,54		120,59		120,54		
RZĘDNE TEREN	120,81				120,86	120,86		120,86		120,90
ODLEGŁOŚCI	0,00	3,45	3,25	2,50	0,00	0,00	2,50	3,25	3,54	6,00

STAROSTWO POWIATOWE
W TURKU
62-700 Turku, ul. Kaliska 59

JEDNOSTKA PROJEKTOWA		
ARCHITECH BIURO PROJEKTOWE KATARZYNA GÓRSKA		
		Szadek 36 62-843 Cieków - Kolonia e-mail: architechkalska@gmail.com
INWESTOR / ZAMAWIAJĄCY		
GMINA WŁADYSŁAWÓW		Urząd Gminy Rynek 43 62-710 Władysławów
TEMAT:	Budowa drogi Wandów - Władysławów	
STADIUM:	Projekt budowlano - wykonawczy	
BRANŻA:	Drogowa	
TREŚĆ RYSUNKU:	Przekroje poprzeczne	
LOKALIZACJA:	Obręb Marianów, działki nr 63/4, 63/3, 63/7, 21/1, 112, 11/1 Obręb Władysławów, działki nr 374, 373, 396	
PROJEKTOWAŁ	IMIĘ I NAZWISKO mgr inż. Dariusz Chrapkowski	UPRAWNIENIA WPK-024/PW-0018 uprawnienie w specjalności drogowej
OPRACOWAŁ	mgr inż. Katarzyna Górka	PODPIS
DATA	08.2017	SKALA 1:100
		NR RYSUNKU