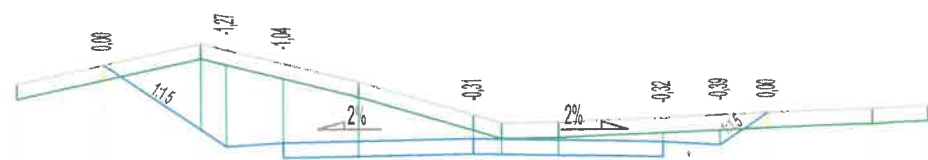


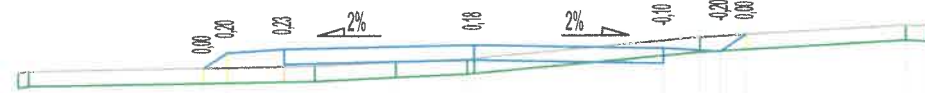
Pik = 0+550,00
Skala 1:100/100



P.P. = 123,00

RZĘDNE PROJ.		126,03		126,96		127,00		127,05		127,00		126,96		127,37
RZĘDNE KONS.				126,88				126,85		126,80				
RZĘDNE TEREN	127,78		128,31		127,80		127,38	127,25	127,26			127,43		127,46
ODLEGŁOŚCI	0,00	4,06	3,38	3,25	2,50	1,51	0,00	0,37	1,12	2,50	3,25	3,88	5,26	6,00

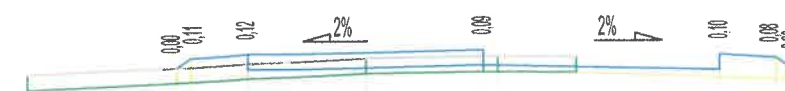
Pik = 0+580,00
Skala 1:100/100



P.P. = 123,00

RZĘDNE PROJ.			126,51	126,51	126,86		126,91		126,86	126,81	127,03				
RZĘDNE KONS.					126,88		126,71		126,66						
RZĘDNE TEREN	126,55	126,57			126,83	126,88	126,72	126,73		127,00	127,15	127,14			
ODLEGŁOŚCI	0,00	0,06	3,35	3,25	2,50	2,10	1,03	0,09	0,00	2,50	2,98	3,25	3,38	5,71	6,00

Pik = 0+596,00
Skala 1:100/100



P.P. = 123,00

RZĘDNE PROJ.			126,50	126,62	126,66		126,73		126,66	126,62	126,53	
RZĘDNE KONS.					126,46		126,53		126,46			
RZĘDNE TEREN	126,40		126,62		126,64	126,64	126,63		126,46		126,46	
ODLEGŁOŚCI	0,00	4,03	3,65	3,10	1,54	0,00	0,19	1,22	3,10	3,65	3,98	6,00

JEDNOSTKA PROJEKTOWA		
ARCHITECH BIURO PROJEKTOWE KATARZYNA GÓRSKA		
Szedek 38 62 - 843 Cieków - Kolonia e-mail: architekcalisz@gmail.com		
INWESTOR / ZAMAWIAJĄCY		
GMINA WŁADYSŁAWÓW		
Urząd Gminy Rynek 43 62-710 Władysławów		
TEMAT:	Budowa drogi Wandów - Władysławów	
STADIUM:	Projekt budowlano - wykonawczy	
BRANŻA:	Drogowa	
TREŚĆ RYSUNKU:	Przekroje poprzeczne	
LOKALIZACJA:	Obręb Marientów, działki nr 63/4, 63/3, 63/7, 21/1, 112, 11/1 Obręb Władysławów, działki nr 374, 373, 396	
PROJEKTOWAŁ	IMIE I NAZWISKO mgr inż. Dariusz Chrapkowski	UPRAWNIENIA WP/2020/15/PC/01/15 uprawnienia w specjalności drogowej
OPRACOWAŁ	mgr inż. Katarzyna Górską	PODS <i>[Signature]</i>
DATA	SKALA	NR RYSUNKU
06.2017	1 : 100	4,6